

«УТВЕРЖДАЮ»

Директор
ГБУ ДО ЦИ «Эдельвейс»
Приморского района
Санкт-Петербурга

И.В. Поликарпова

2016 г.



ПАСПОРТ

дорожной безопасности

Государственное бюджетное учреждение

дополнительного образования

Центр детского и юношеского музыкально-хореографического искусства

«Эдельвейс»

Приморского района Санкт-Петербурга

Общие сведения

Государственное бюджетное учреждение дополнительного образования Центр детского и юношеского музыкально-хореографического искусства «Эдельвейс» Приморского района Санкт-Петербурга

Юридический адрес ОУ: 197372, Санкт-Петербург, ул. Камышовая, дом 18, литер А.

Фактический адрес ОУ:

Санкт-Петербург, Камышовая ул., д. 18, литер А	- СОШ №596
Санкт-Петербург, ул. Школьная, 144\3	- СОШ №600
Санкт-Петербург, ул. Ситцевая, 15	- СОШ №598
Санкт-Петербург, пр. Приморский, 143\3	- СОШ №601
Санкт-Петербург, ул. Планерная, 73\1	- СОШ №635
Санкт-Петербург, пр. Комендантский 37\3	- СОШ №578
Санкт-Петербург, п. Лисий Нос, ул. Новоцентральная, 21	- СОШ №438
Санкт-Петербург, пр. Богатырский, 55\3	- гимн. №49

Руководитель ОУ: Поликарпова Ирина Владимировна 342-58-86

Заместители

руководителя ОУ: <u>Андреева Марина Олеговна</u>	<u>342-40-85</u>
<u>Яшкина Марина Юрьевна</u>	<u>342-40-85</u>
<u>Большакова Наталья Михайловна</u>	<u>342-60-99</u>
<u>Трушин Дмитрий Михайлович</u>	<u>342-58-86</u>

Специалист отдела образования, курирующий вопросы профилактики детского дорожно-транспортного травматизма

Специалист 1 категории Смирнова Марина Анатольевна 417-42-19
(должность) (фамилия, имя, отчество) (телефон)

Закрепленный за ОУ работник Госавтоинспекции

Старший инспектор по пропаганде БДД Василевская Оксана Витальевна
(должность) (фамилия, имя, отчество)

573-58-94
(телефон)

Ответственный за организацию работы по профилактике детского дорожно-транспортного травматизма в ОУ

Заместитель директора по КПР Трушин Дмитрий Михайлович 342-58-86

Содержание

I. Планы-схемы ОУ.

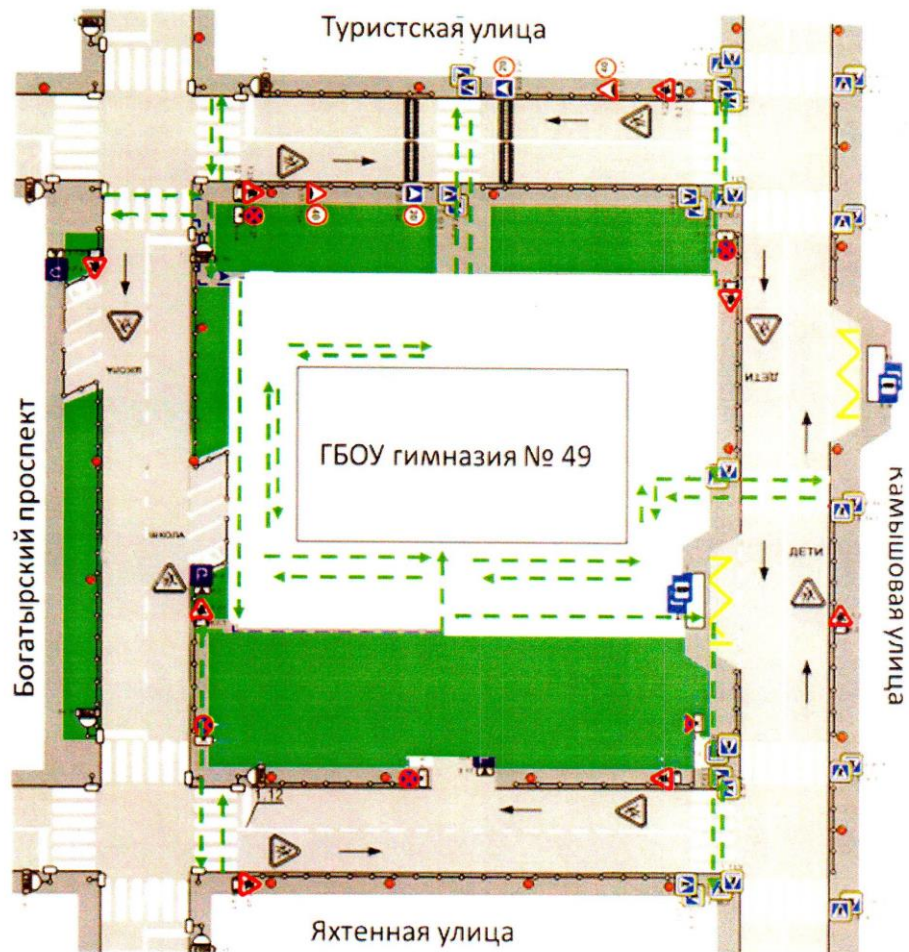
- 1) район расположения ОУ, пути движения транспортных средств и детей (учеников, обучающихся);
- 2) пути движения транспортных средств к местам разгрузки/погрузки и рекомендуемых безопасных путей передвижения детей по территории образовательного учреждения.






I. Планы-схемы ОУ.

План-схема района расположения ОУ,

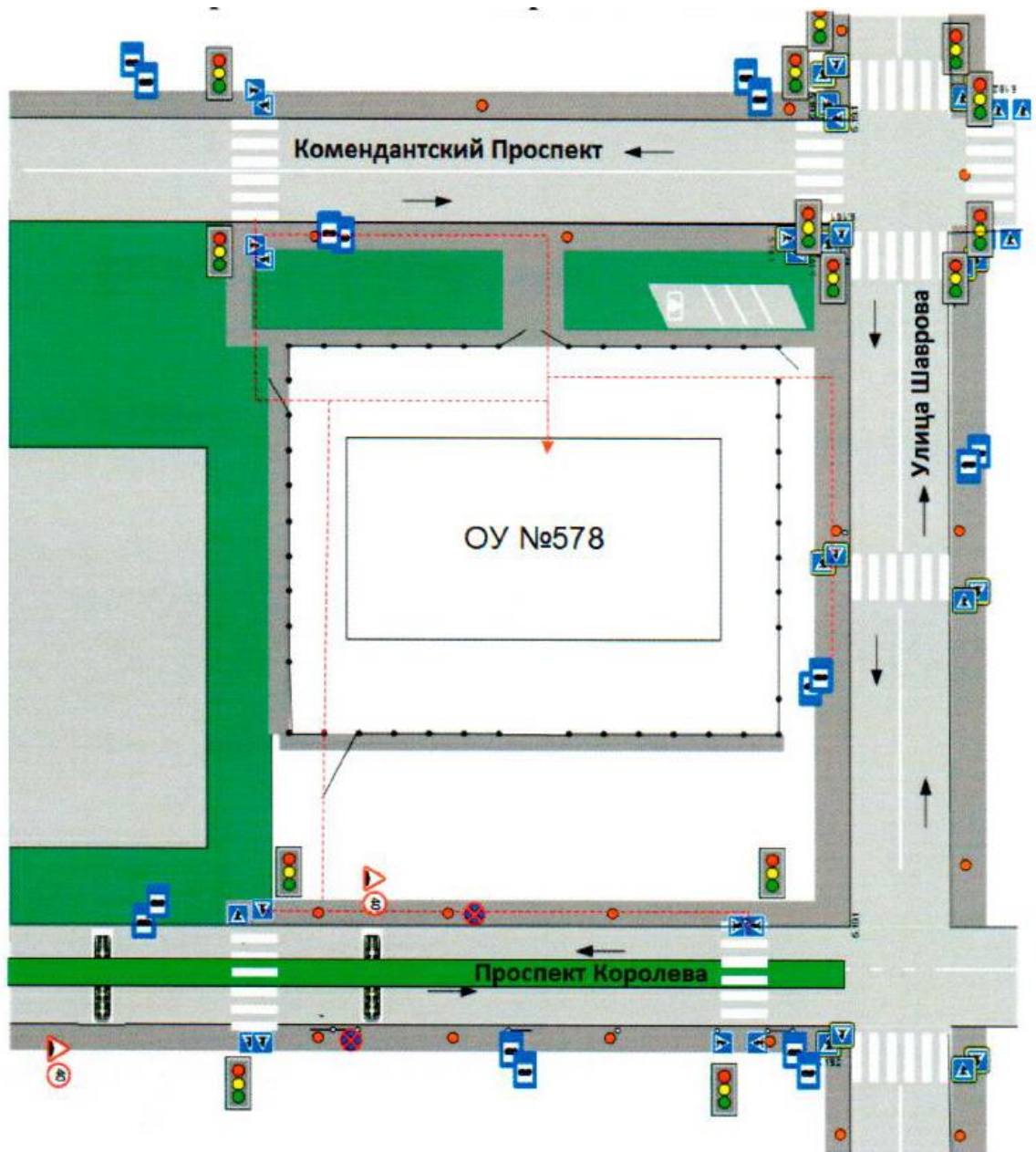
пути движения транспортных средств и детей (обучающихся)

- 1) ГБОУ гимназия №49**




	Пешеходное ограждение
	Искусственная неровность
	Искусственное освещение
	Направление движения транспортного потока
	Направление движения детей от остановок маршрутных транспортных средств

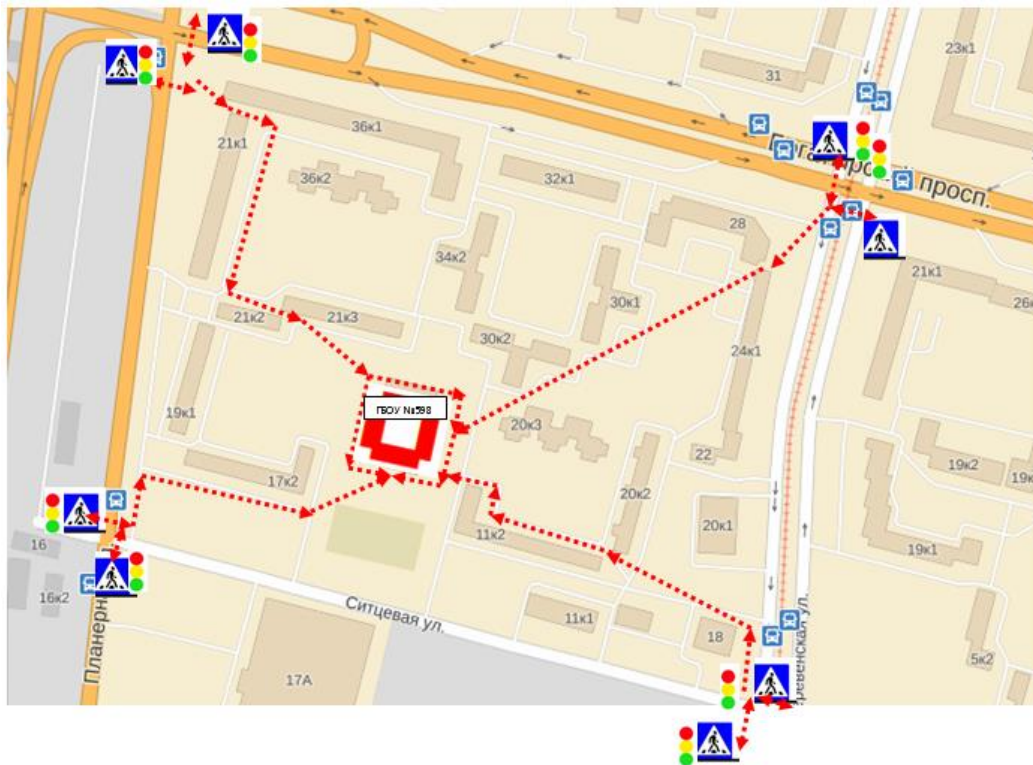
2) ГБОУ школа №578



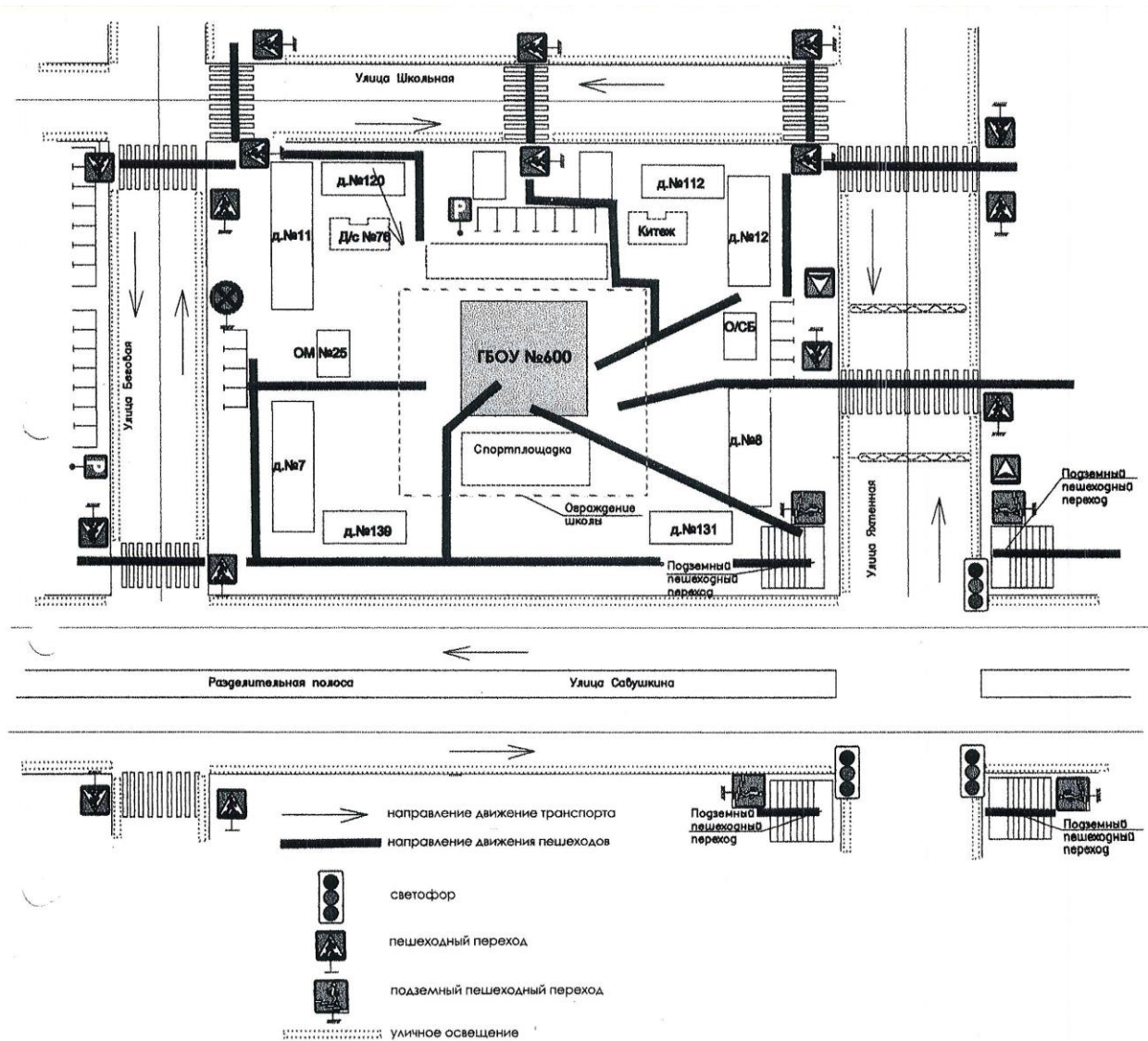
3) ГБОУ школа №596



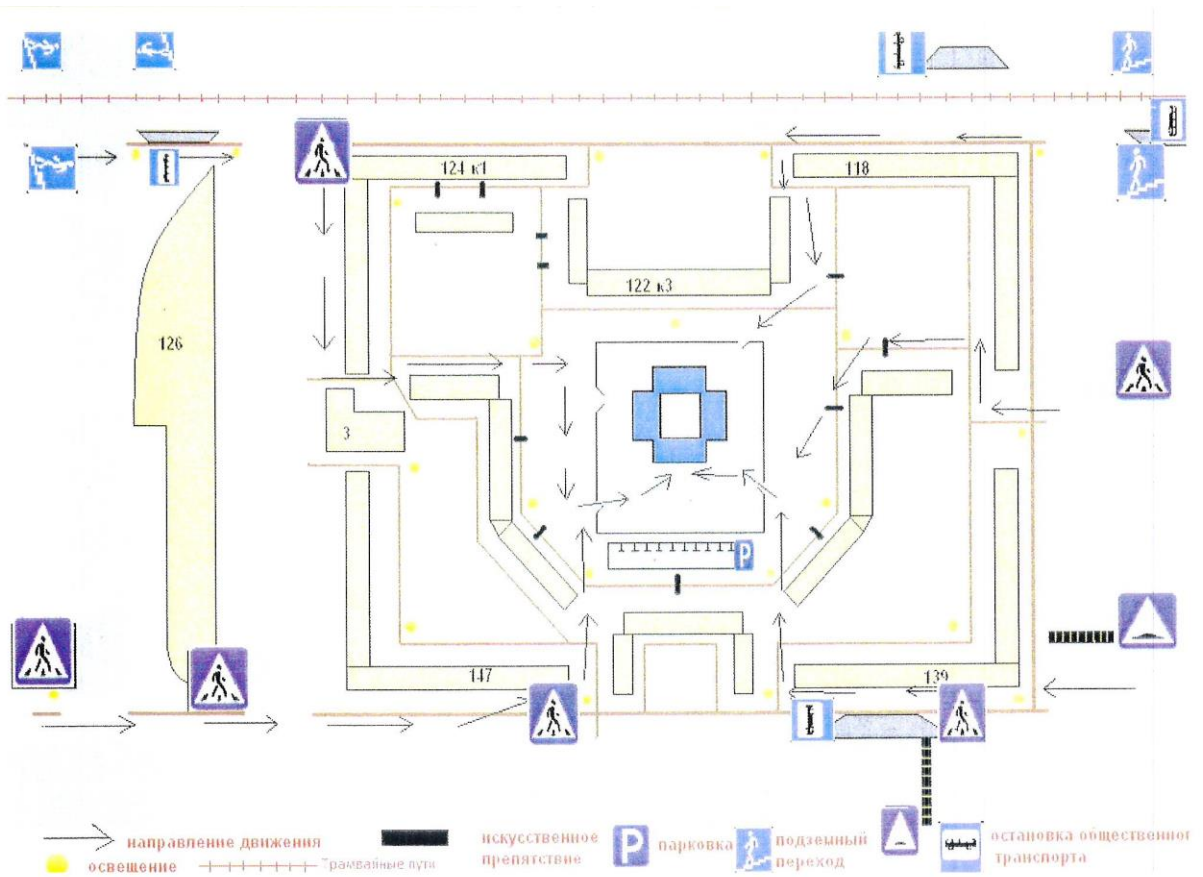
4) ГБОУ школа №598



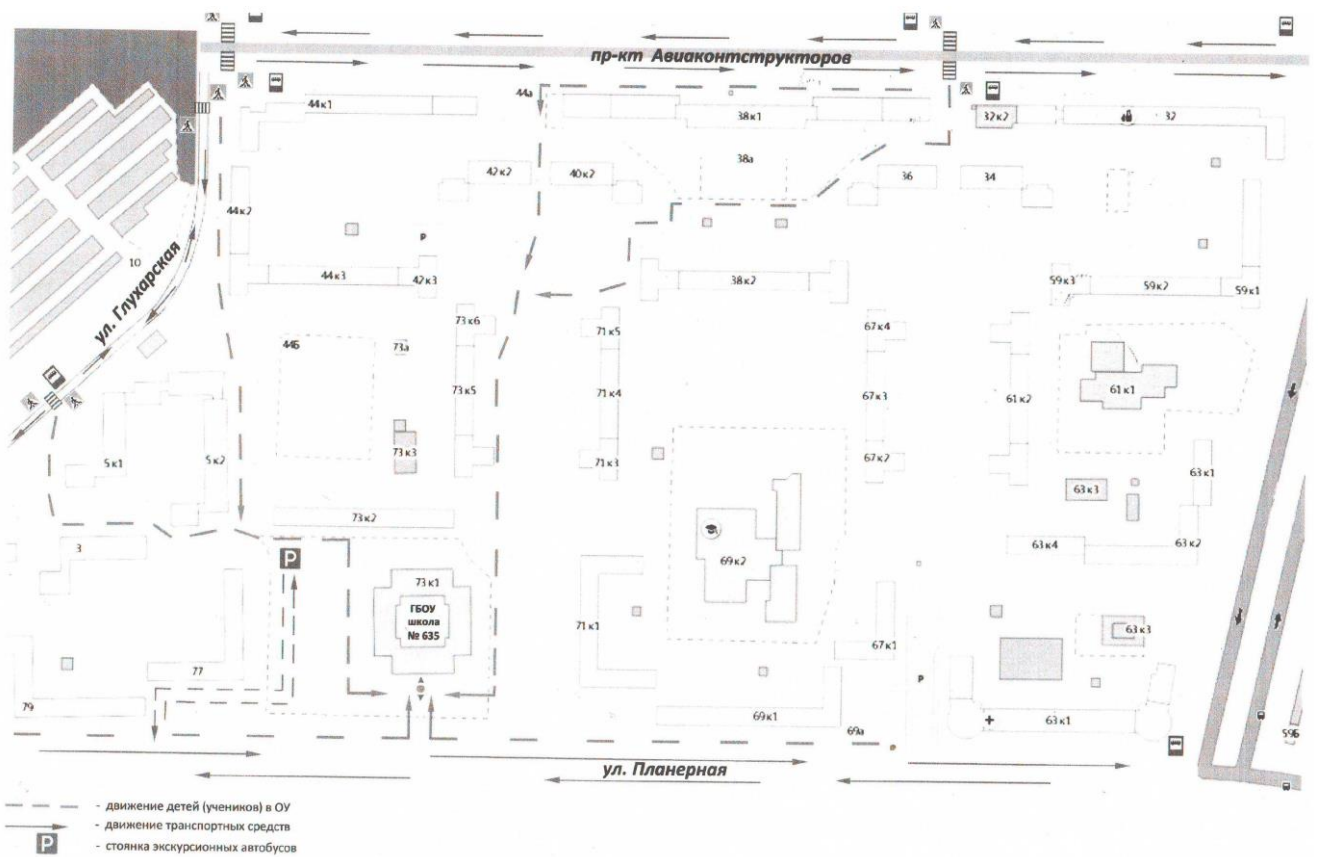
5) ГБОУ школа №600



6) ГБОУ школа №601

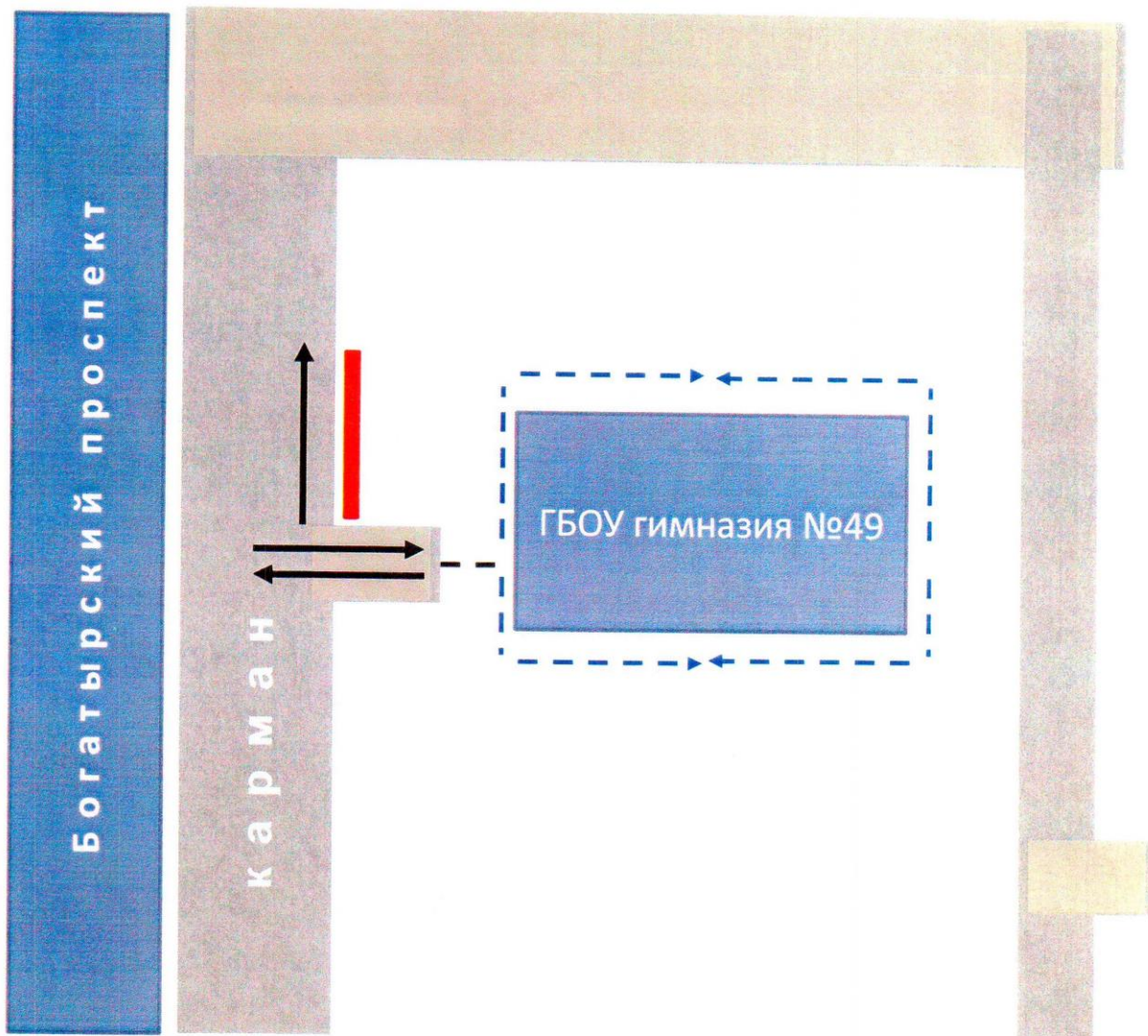


7) ГБОУ школа №635



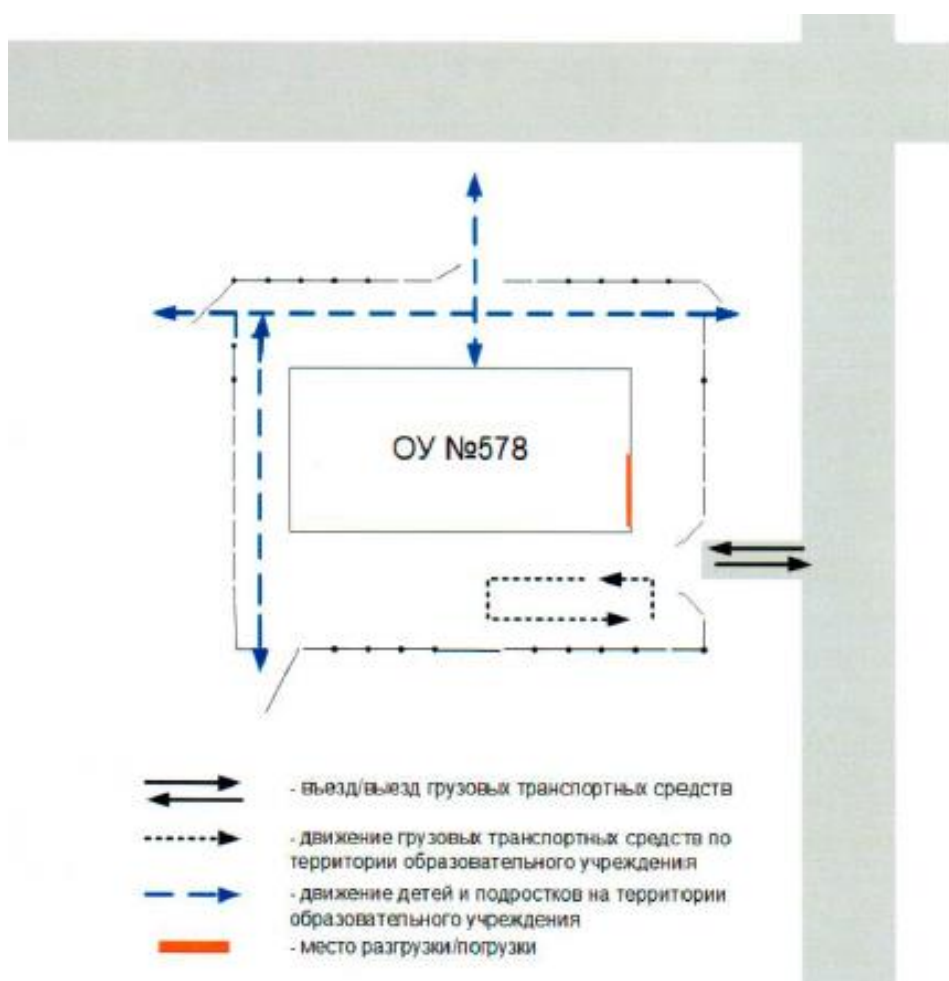
Пути движения транспортных средств к местам разгрузки/погрузки и рекомендуемые пути передвижения детей по территории образовательного учреждения

1) ГБОУ гимназия №49



	Въезд/выезд грузовых транспортных средств
	Движение детей и подростков на территории образовательного учреждения
	Место разгрузки/погрузки

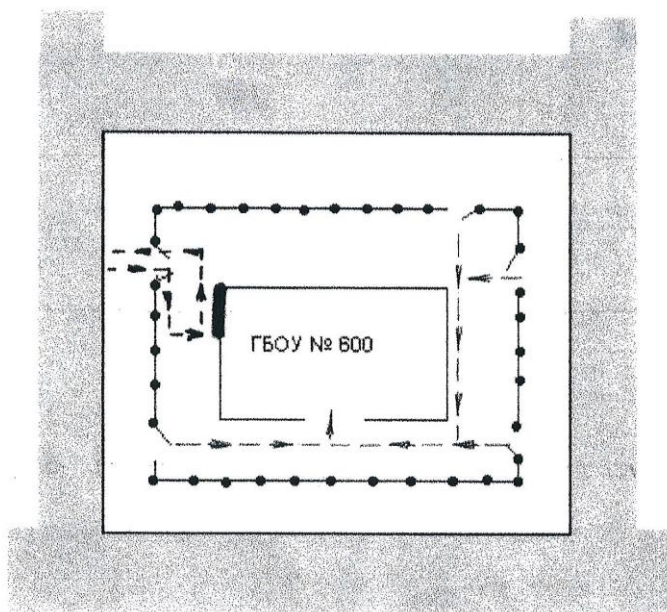
2) ГБОУ школа №578






3) ГБОУ школа №598

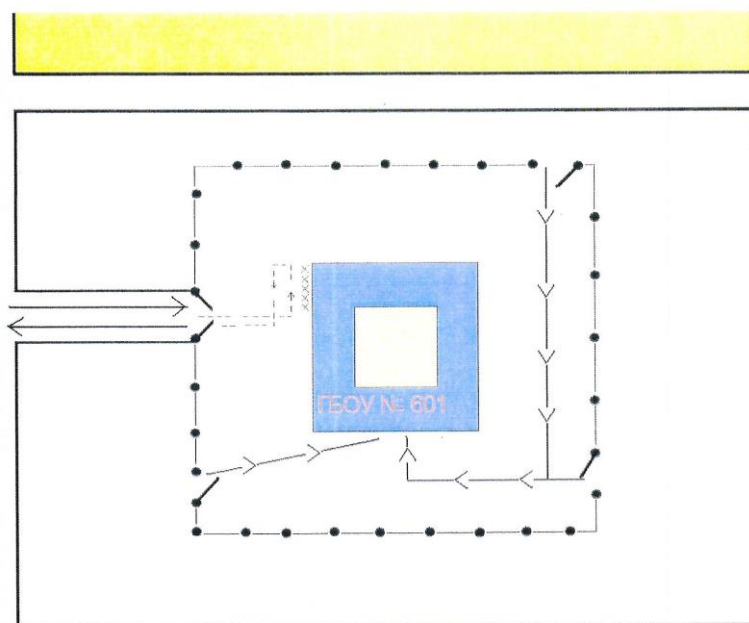





4) ГБОУ школа №600



-  - въезд/выезд грузовых транспортных средств
-  - движение грузовых транспортных средств по территории образовательного учреждения
-  - движение детей и подростков на территории образовательного учреждения

5) ГБОУ школа №601



-  - въезд/выезд грузовых транспортных средств
-  - движение грузовых транспортных средств по территории образовательного учреждения
-  - движение детей и подростков на территории образовательного учреждения